









H5: Recente landschappen - kaart 4 (1850 - heden)

-  Heideontginning
-  Ruilverkaveling Wapenveldse Broek
-  Agrarische herontwikkeling Hoenwaard
-  Eerste landgoederenzone
-  Tweede landgoederenzone
-  Hoogwatergeul Veessen - Wapenveld

Opdrachtinformatie

- Begrenzing**
-  Gemeentegrenzen
-  Dorpsgebieden
- Schaal**
- 1:25.000 op A1-formaat

Bronmateriaal
 Top10 / 1:50.000
 (J.W. van Aalst, www.opentopo.nl).

Cartograaf
 Dennis Worst
 Cultuurland Advies, 2017.

