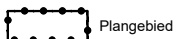





LEGENDA




Plangebied

Enkelbestemmingen

-  **AW-L** Agrarisch met waarden - Landschap
-  **T** Tuin
-  **W** Wonen



Dubbelbestemmingen

-  **WR-LAV** Waarde - Lage archeologische verwachting


Bouwvlakken

-  bouwvlak


Bouwaanduidingen

-  *[nr]* nokrichting
-  *[sba-bu]* specifieke bouwaanduiding - bebouwing uitgesloten


Gebiedsaanduidingen

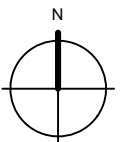
-  vrijwaringszone - molenbiotoop

Maatvoeringen

-  maximum goothoogte (m)
maximum bouwhoogte (m)

Overig

-  Ondergrond (KAD, 12 mei 2023)



Bestemmingsplan Kerkstraat 11-13, Veessen Gemeente Heerde

- idn : NL.IMRO.0246.311HWBPKerkstra-VA01
- schaal : 1:500
- formaat : A4
- projectnr. : 38.30.05
- laatst gew. : 22 april 2024
- tekenaar : RvB / JB
- www.buro-sro.nl : Vestiging Arnhem